








-  Corpi d'acqua
-  acquedotti
-  Pozzi
-  autostrade
-  Rete stradale
-  Rete ferroviaria
-  Limiti comunali

 **Provincia Regionale di Siracusa**

Piano Territoriale Provinciale
art. 12 L.R. 9/86
 art. 5 L.R. 48/91



Elementi di vulnerabilità e rischio del territorio
Pozzi, corpi idrici e acquedotti



PTPSR

Presidente della Provincia
On. Nicola Bono

Assessore alla Pianificazione Territoriale e Protezione Civile
Lidia Palmuzzo

Assessore ai Trasporti
Roberto Centaro

Assessore alla Viabilità e LLPP
Paolo Canuso

Assessore alla Tutela Ambientale
Giuseppe Poldamani

Ufficio di Piano
Responsabile e coordinatore del piano
Ing. Angeto Di Pace

Dott.ssa Marcella Mantaci
Sig. Maurizio Gatto
Sig. Francesco Russo

Collaboratori
Ing. Elvio Bonafede
Ing. Alessio Cannamela
Ing. Marina Di Martile
Ing. Fausto Campisi

Consulenza Scientifica del PTP
D.A.U. Università degli Studi di Catania
Prof. P. La Greca, Prof. F. Martinico

Laboratorio LAPTA
Ing. D. La Rosa, Dr. D. Bella

Mobilità e Trasporti
Dip. ASTRA - Università degli Studi di Catania
Prof. M. Ignaccolo

*Ing. S. Capri, Ing. U. Giunta, Ing. G. Inturri,
Ing. E. Rubolotta*

Tavola
6.1
Scala 1 : 75.000
Dicembre 2010

